




Kartopplysninger
Kartgrunnlag: FKB-data, Riksantikvaren
Koordinatsystem: UTM sone 33
Kartmålestokk: 1:40000 (A0)
Dato: 27.05.2021



Kommuneplanens arealdel 2021-2031
Temakart 2, KULTURMINNER